

(- Anexa nr. 1A la normele metodologice)

(1)- Model -

- Formular pentru persoane fizice -

CERERE pentru afișarea ofertei de vânzare a terenului

Județul/Localitatea OLT/ Radomiresti	Nr. unic de înregistrare al ofertei de vânzare din Registrul de evidență Nr. <u>23</u> din <u>13.09</u> /2024 (zi/lună/an) (*)
Primăria (*)RADOMIRESTI	

Stimată doamnă primar/Stimate domnule primar

(*)Subsemnata SOAVA STANCA ,CNP- [redacted] în calitate [redacted]
identificat/identificată cu BI seria BR.nr.406591 eliberat(a) de Militia Oras Draganesti Olt data
și locul nașterii 18.08.1985 , in Comuna Seaca , județul Olt , cetățenia Română , naționalitatea
Român,

(**) cu domiciliul în:Comuna Radomiresti ,strada Oltului Nr.43,Bl.,Sc.Et.,Ap. ,Jud.Olt

(***) prin (numele și prenumele) , CNPîn calitate de IMPUTERNICIT , conform
Procurii nr.,cu domiciliul in localitatea , str..... nr. bl., sc., et. , ap. ,
județul/sectorul codul poștal , telefon , fax , e-mail
.....

având în vedere dispozițiile Legii nr. 17/2014 privind unele măsuri de reglementare a vânzării terenurilor agricole situate în extravilan și de modificare a Legii nr. 268/2001 privind privatizarea societăților ce dețin în administrare terenuri proprietate publică și privată a statului cu destinație agricolă și înființarea Agenției Domeniilor Statului, cu modificările și completările ulterioare, solicit prin prezenta cerere afișarea ofertei de vânzare anexate, în termenul prevăzut de Legea nr. 17/2014, cu modificările și completările ulterioare.

Am cunoștință despre existența următorilor preemptori pentru exercitarea dreptului de preempțiune asupra ofertei mele de vânzare:

preemptori de rang I: coproprietarii, soții, rudele până la gradul al treilea și afinii până la gradul al treilea, în această ordine;

Nu se cunosc

preemptori de rang II: proprietarii investițiilor agricole pentru culturile de pomi, viță-de-vie, hamei, irigații exclusiv private aflate pe terenurile ce fac obiectul ofertelor de vânzare și/sau arendașii. În cazul în care pe terenurile supuse vânzării se află investiții agricole pentru culturile de pomi, viță-de-vie, hamei și pentru irigații, prioritate la cumpărarea acestor terenuri au proprietarii acestor investiții

Nu se cunosc

preemptori de rang III: proprietarii și/sau arendașii terenurilor agricole vecine cu terenul supus vânzării, cu respectarea dispozițiilor prevăzute la art. 4 alin. (2) și (4) din Legea nr. 17/2014, cu modificările și completările ulterioare,

-Most.PUTOI RADU

-Most.SOAVA ION

-S.C. AGRIMARCO SRL

preemptori de rang IV: tinerii fermieri.....;

preemptori de rang V: Academia de Științe Agricole și Silvicultură "Gheorghe Ionescu-Șișești" și unitățile de cercetare-dezvoltare din domeniile agriculturii, silviculturii și industriei alimentare, organizate și reglementate prin Legea nr. 45/2009 privind organizarea și funcționarea Academiei de Științe Agricole și Silvicultură "Gheorghe Ionescu-Șișești" și a sistemului de cercetare-dezvoltare din domeniile agriculturii, silviculturii și industriei alimentare, cu modificările și completările ulterioare, precum și instituțiile de învățământ cu profil agricol, în scopul cumpărării terenurilor agricole situate în extravilan cu destinația strict necesară cercetării agricole, aflate în vecinătatea loturilor existente în patrimoniul acestora

preemptori de rang VI: persoane fizice cu domiciliul/reședința situat/situată în unitățile administrativ-teritoriale unde este amplasat terenul sau în unitățile administrativ-teritoriale vecine

preemptori de rang VII: statul român, prin Agenția Domeniilor Statului

Declar că sunt proprietar al terenului în suprafață de 0,5020 **.ha**, reprezentând cota-parte 1/1, situat în extravilanul localității Radomiresti sat Calinesti identificat cu număr cadastral **51582** înscris în cartea funciară nr. **51582** a unității administrativ-teritoriale Radomiresti , care face obiectul ofertei de vânzare.

Declar că:

- terenul face obiectul unor litigii sau al unei proceduri de executare silită: Da Nu ;

- terenul este grevat de sarcini: Da Nu ;

- am cunoștință și am respectat prevederile art. 4 alin. (6) din Legea nr. 17/2014, cu modificările și completările ulterioare, cu privire la înstrăinarea terenurilor agricole situate în extravilan pe care sunt situri arheologice clasate.

În susținerea cererii, depun la primărie cererea de afișare a ofertei, însoțită de următoarele documente:

1. Titlu Proprietate
2. Carte identitate
3. Extras de Carte Funciara

Îmi exprim acordul cu privire la utilizarea și prelucrarea datelor cu caracter personal și la introducerea datelor și informațiilor din cerere și documentele anexate în bazele de date care se organizează în temeiul Legii nr. 17/2014, cu modificările și completările ulterioare, și al legislației subsecvente, cu respectarea prevederilor Regulamentului (UE) 2016/679 al Parlamentului European și al Consiliului din 27 aprilie 2016 privind protecția persoanelor fizice în ceea ce privește prelucrarea datelor cu caracter personal și privind libera circulație a acestor date și de abrogare a Directivei 95/46/CE (Regulamentul general privind protecția datelor) și ale Legii nr. 190/2018 privind măsuri de punere în aplicare a Regulamentului (UE) 2016/679 al Parlamentului European și al Consiliului din 27 aprilie 2016 privind protecția persoanelor fizice în ceea ce privește prelucrarea datelor cu caracter personal și privind libera circulație a acestor date și de abrogare a Directivei 95/46/CE (Regulamentul general privind protecția datelor), cu modificările ulterioare.


Cunoscând că falsul în declarații se pedepsește conform Legii nr. 286/2009 privind Codul penal, cu modificările și completările ulterioare, declar că datele sunt reale, corecte și complete.

Vânzător/Împuternicit,

SOAVA STANCA

(numele și prenumele în clar)

Semnătura



Data 13.09...../...../2024

NOTE:

- Câmpurile notate cu (*) sunt obligatoriu de completat.
- Câmpurile notate cu (**) se completează de către cetățenii unui stat membru al Uniunii Europene, ai statelor care sunt parte la Acordul privind Spațiul Economic European (ASEE) sau ai Confederației Elvețiene.
- Câmpurile notate cu (*) se completează de către proprietar.
- Câmpurile notate cu (***) se completează de către împuternicit. În acest caz, prezintă documentele doveditoare ale calității de împuternicit.
- Câmpurile notate cu (*) din tabelul cu documentele depuse se marchează cu bifă în căsuța aferentă.

PRIMĂRIA COMUNA DRĂGANESTI
 IEȘIRE nr. 187
 INTRARE
 An 2024, luna 09, zi 13

DIRECȚIA PENTRU AGRICULTURĂ OLT
 OFERTA NR 3034
 ZIUA 13 LUNA 09 20 23

ANEXA nr.2:

(- Anexa nr. 1B la normele metodologice)

(1)- Model -

- Formular pentru persoane fizice -

OFERTĂ DE VÂNZARE TEREN

(*)Subsemnata SOAVA STANCA ,CNP- [redacted] în calitate de proprietar, identificat/identificată cu BI seria BR.nr.406591 eliberat(ă) de Militia Oras Draganesti Olt data și locul nașterii 18.08.1985 , in Comuna Seaca , județul Olt , cetățenia Română , naționalitatea Român,

(**) cu domiciliul în:Comuna Radomiresti ,strada Oltului Nr.43,BI.,Sc.Et.,Ap. ,Jud.Olt

(**) prin (numele și prenumele) , CNPÎn calitate de IMPUTERNICIT , conform Procurii nr.,cu domiciliul in localitatea , str..... nr. bl. , sc. , et. , ap. , județul/sectorul codul poștal , telefon , fax , e-mail

vind teren agricol situat în extravilan, în suprafață de 0,5020 (ha), reprezentând cota parte 1/1 , la prețul de 20000 LEI (douazeci de mii lei)

¹⁾Se completează numele și prenumele proprietarului terenului.

Condițiile de vânzare²⁾ sunt următoarele: Suprafata de 0,5020 ha reprezentând cota parte 1/1 , la prețul de 20000 lei(douazeci de mii lei)

)²⁾Se va completa în cifre și litere.

Date privind identificarea terenului:

Specificare	Informații privind amplasamentul terenului						Categoricia de folosință ³⁾ (**)	Observații	
	Orașul/Comuna/Județul (*)	Suprafață (ha)		Număr cadastral (**)	Număr de carte funciară (**)	Număr tarla/lot (**)			Număr parcelă (**)
		Suprafața totală (*)	Cotă-parte ⁵⁾						
Se completează de către vânzător.	Radomiresti	0,5020	1/1	51582	51582	55/3	53	Arabil	
Verificat primărie ⁴⁾									

(*)Declar că terenul agricol situat în extravilan face obiectul acțiunii pentru pronunțarea unei hotărâri judecătorești care să țină loc de contract de vânzare:

DA NU

³⁾Se completează categoria de folosință a terenurilor agricole situate în extravilan conform art. 2 din Legea fondului funciar nr. **18/1991**, republicată, cu modificările și completările ulterioare.

⁴⁾Se completează cu "X" rubricile în care informațiile pot fi comparate cu datele din Registrul agricol, evidențele fiscale, evidențele de stare civilă, altele asemenea.

⁵⁾Cota-parte din suprafață se exprimă în fracție și în hectare.

Cunoscând că falsul în declarații se pedepsește conform Legii nr. **286/2009** privind **Codul penal**, cu modificările și completările ulterioare, declar că datele sunt reale, corecte și complete.

Vânzător/Împuternicit,
 SOAVA STANCA

n clar)

Semnătura

X [Signature]

Data 13.09./2024

NOTE:

Câmpurile notate cu (*) sunt obligatoriu de completat.

Câmpurile notate cu (**) se completează în cazul în care sunt cunoscute informațiile

ANEXA nr. 3: LISTA preemtorilor în vederea exercitării dreptului de preempțiune asupra ofertei de vânzare în ordinea rangului de preferință

(- Anexa nr. 1C la normele metodologice)

- Model -

LISTA preemtorilor în vederea exercitării dreptului de preempțiune asupra ofertei de vânzare în ordinea rangului de preferință

Județul (*)OLT	Registrul de evidență
Unitatea administrativ-teritorială (*)RADOMIRESTI	Nr. <u>188</u> din <u>13.09</u> ./2024. (*)

Ca urmare a înregistrării Ofertei de vânzare nr. 188/13.09./2024. depuse de doamna SOAVA STANCA , în calitate de vânzătoare pe baza evidențelor deținute la nivelul primăriilor și a informațiilor cuprinse în oferta de vânzare au fost identificați următorii preemtori:

preemtori de rang I: coproprietarii, soții, rudele până la gradul al treilea și afinii până la gradul al treilea, în această ordine

Nr. crt.	Numele și prenumele persoanei fizice/Denumirea persoanei/persoanelor juridice, asociației și altor entități fără personalitate juridică, precum și a persoanei juridice care nu se înregistrează în registrul comerțului	Adresă de domiciliu/reședință/sediu
1.	Nu se cunosc	
2.		
...		

preemtori de rang II: proprietarii investițiilor agricole pentru culturile de pomi, viță-de-vie, hamei, irigații exclusiv private aflate pe terenurile ce fac obiectul ofertelor de vânzare și/sau arendașii. În cazul în care pe terenurile supuse vânzării se află investiții agricole pentru culturile de pomi, viță-de-vie, hamei și pentru irigații, prioritate la cumpărarea acestor terenuri au proprietarii acestor investiții.

Nr. crt.	Numele și prenumele persoanei fizice/Denumirea persoanei/persoanelor juridice, asociației și altor entități fără personalitate juridică, precum și a persoanei juridice care nu se înregistrează în registrul comerțului	Adresă de domiciliu/reședință/sediu
1.	Nu se cunosc	
2.		

preemtori de rang III: proprietarii și/sau arendașii terenurilor agricole vecine cu terenul supus vânzării, cu respectarea dispozițiilor prevăzute la art. 4 alin. (2) și (4) din Legea nr. 17/2014 privind unele măsuri de reglementare a vânzării terenurilor agricole situate în extravilan și de modificare a Legii nr. 268/2001 privind privatizarea societăților ce dețin în administrare terenuri proprietate publică și privată a statului cu destinație agricolă și înființarea Agenției Domeniilor Statului, cu modificările și completările ulterioare

Nr. crt.	Numele și prenumele persoanei fizice/Denumirea persoanei/persoanelor juridice, asociației și altor entități fără personalitate juridică, precum și a persoanei juridice care nu se înregistrează în registrul comerțului	Adresă de domiciliu/reședință/sediu
1	Most PUTOI RADU	
2	Most.SOAVA ION	
3	S.C.AGRIMARCO SRL	Comuna Radomiresti, str.Eroilor Nr.1, Jud.Olt

preemtori de rang IV: tinerii fermieri

Nr. crt.	Numele și prenumele persoanei fizice/altor entități fără personalitate juridică, precum și ale persoanei juridice care nu se înregistrează în registrul comerțului	Adresă de domiciliu/reședință/sediu
1.	Nu se cunosc	
2.		

preemtori de rang V: Academia de Științe Agricole și Silvicultură "Gheorghe Ionescu-Șișești" și unitățile de cercetare-dezvoltare din domeniile agriculturii, silviculturii și industriei alimentare, organizate și reglementate prin Legea nr. 45/2009 privind organizarea și funcționarea Academiei de Științe Agricole și Silvicultură "Gheorghe Ionescu-Șișești" și a sistemului de cercetare-dezvoltare din domeniile agriculturii, silviculturii și industriei alimentare, cu modificările și completările ulterioare, precum și instituțiile de învățământ cu profil agricol, în scopul cumpărării terenurilor agricole situate în extravilan cu destinația strict necesară cercetării agricole, aflate în vecinătatea loturilor existente în patrimoniul acestora

Nr. crt.	Denumirea persoanei/persoanelor juridice, asociațiilor și altor entități fără personalitate juridică, precum și a persoanei juridice care nu se înregistrează în registrul comerțului	Adresă de domiciliu/reședință/sediu
1.	Nu se cunosc	
2.		


preemtori de rang VI: persoane fizice cu domiciliul/reședința situat/situată în unitățile administrativ-teritoriale unde este amplasat terenul sau în unitățile administrativ-teritoriale vecine

Nr. crt.	Numele și prenumele persoanei fizice/Denumirea persoanei/persoanelor juridice, asociațiilor și altor entități fără personalitate juridică, precum și a persoanei juridice care nu se înregistrează în registrul comerțului	Adresă de domiciliu/reședință/sediu
1.	Nu se cunosc	
2.		

preemtori de rang VII: statul român, prin Agenția Domeniilor Statului

Nr. crt.	Denumirea persoanei/persoanelor juridice, asociațiilor și altor entități fără personalitate juridică, precum și a persoanei juridice care nu se înregistrează în registrul comerțului	Adresă de domiciliu/reședință/sediu
1.	Nu se cunosc	
2.		

Secretar
 NUȚĂ FLORIN
 (numele și prenumele)



(semnătura)

Data 13.09.2024

NOTĂ:

Câmpurile notate cu (*) sunt obligatoriu de completat.

ANEXA nr. 4:

(- Anexa nr. 1D la normele metodologice)

- Model -

- Formular -

NOTIFICARE PREEMPTORI

Județul (*)	Registrul de evidență
Unitatea administrativ-teritorială (*)	Nr. <u>189</u> din <u>13</u> / <u>09</u> /2024

În temeiul art. 6 alin. (6) din Legea nr. 17/2014 privind unele măsuri de reglementare a vânzării terenurilor agricole situate în extravilan și de modificare a Legii nr. 268/2001 privind privatizarea societăților ce dețin în administrare terenuri proprietate publică și privată a statului cu destinație agricolă și înființarea Agenției Domeniilor Statului, cu modificările și completările ulterioare, prin prezenta se aduce la cunoștință mostenitorilor defunctului PUTOI RADU (*), nr. de înregistrare 23/13/09/2024 (**), în calitate de preemtor de rang III având domiciliul/reședința/sediul social/secundar în X.

Oferta de vânzare nr. 187 din data de 13/09/2024, depusă de doamna SOAVA STANCA, privind terenul agricol situat în extravilan, în suprafață de 0,5020 (ha), reprezentând cota-parte 1/1 nr. cadastral 51582 nr. carte funciară 51582 nr. tarla 55/3 parcela 53 afișată la sediul/site-ul www.primariaradomiresti.ro, Primăriei Radomiresti, județul Olt, categoria de folosință Arabil la prețul de 20000 lei afișată la sediul/site-ul www.primariaradomiresti.ro, Primăriei Radomiresti, județul Olt

Primar,
SÎIA NICUȘOR
(numele și prenumele/semnătura)

Secretar p
NUȚĂ FLORII
(numele și prenume)

Data 13/09/2024

NOTE:

- Câmpurile notate cu (*) sunt obligatoriu de completat.
- Câmpurile notate cu (**) se completează cu numărul din registrul comerțului sau cu numărul din Registrul asociațiilor și fundațiilor.
- Notificarea se emite pentru fiecare preemtor menționat în lista preemtorilor.

ANEXA nr. 4:

(- Anexa nr. 1D la normele metodologice)

- Model -

- Formular -


NOTIFICARE PREEMPTORI

Județul (*)	Registrul de evidență
Unitatea administrativ-teritorială (*)	Nr. <u>190</u> din <u>13/09</u> /2024

În temeiul art. 6 alin. (6) din Legea nr. 17/2014 privind unele măsuri de reglementare a vânzării terenurilor agricole situate în extravilan și de modificare a Legii nr. 268/2001 privind privatizarea societăților ce dețin în administrare terenuri proprietate publică și privată a statului cu destinație agricolă și înființarea Agenției Domeniilor Statului, cu modificările și completările ulterioare, prin prezenta se aduce la cunoștință mostenitorilor defunctului SOAVA ION (*), nr. de înregistrare 23/13/09 /2024 (**), în calitate de preemtor de rang III având domiciliul/reședința/sediul social/secundar în: X

Oferta de vânzare nr. 187 din data de 13/09 /2024, depusă de doamna SOAVA STANCA, privind terenul agricol situat în extravilan, în suprafață de 0,5020 (ha), reprezentând cota-parte 1/1 nr. cadastral 51582 nr. carte funciară 51582 nr. tarla 55/3 parcela 53 afișată la sediul/site-ul www.primariaradomiresti.ro, Primăriei Radomiresti, județul Olt, categoria de folosință Arabil la prețul de 20000 lei afișată la sediul/site-ul www.primariaradomiresti.ro, Primăriei Radomiresti, județul Olt

Secretar prin
NUȚĂ FLORINA
(numele și prenumel



Data 13/09/2024

NOTE:

- Câmpurile notate cu (*) sunt obligatoriu de completat.
- Câmpurile notate cu (**) se completează cu numărul din registrul comerțului sau cu numărul din Registrul asociațiilor și fundațiilor.
- Notificarea se emite pentru fiecare preemtor menționat în lista preemtorilor.

Primar,
ȘHA NICUȘOR
(numele și prenumele/semnătura)



ANEXA nr. 4:

(- Anexa nr. 1D la normele metodologice)

- Model -

- Formular -

NOTIFICARE PREEMPTORI

Județul (*)	Registrul de evidență
Unitatea administrativ-teritorială (*)	Nr. <u>191</u> din <u>13/09</u> /2024

În temeiul art. 6 alin. (6) din Legea nr. 17/2014 privind unele măsuri de reglementare a vânzării terenurilor agricole situate în extravilan și de modificare a Legii nr. 268/2001 privind privatizarea societăților ce dețin în administrare terenuri proprietate publică și privată a statului cu destinație agricolă și înființarea Agenției Domeniilor Statului, cu modificările și completările ulterioare, prin prezenta se aduce la cunoștință S.C.AGRIMARCO SRL CUI RO16205932; nr. de înregistrare 23/13/09 /2024 (**), în calitate de preemtor de rang III având domiciliul/reședința/sediul social/secundar în:Comuna Radomiresti,sat Calinesti strada Sectiei Nr.1,Jud.Olt

Oferta de vânzare nr. 187 din data de 13/09 /2024, depusă de doamna SOAVA STANCA , privind terenul agricol situat în extravilan, în suprafață de 0,5020 (ha), reprezentând cota-parte 1/1 nr. cadastral 51582 nr. carte funciară 51582 nr. tarla 55/3 parcela 53 afișată la sediul/site-ul www.primariaradomiresti.ro, Primăriei Radomiresti , județul Olt,categoria de folosință Arabil la prețul de 20000 lei afișată la sediul/site-ul www.primariaradomiresti.ro, Primăriei Radomiresti , județul Olt

Secretar prim
NUȚĂ FLORIN.
(numele și prenume)

Primar
STANICUSOR
(numele și prenumele/cornătura)

Data 13/09/2024

NOTE:

- Câmpurile notate cu (*) sunt obligatoriu de completat.
- Câmpurile notate cu (**) se completează cu numărul din registrul comerțului sau cu numărul din Registrul asociațiilor și fundațiilor.
- Notificarea se emite pentru fiecare preemtor menționat în lista preemtorilor.

ANEXA nr. 9: PROCES-VERBAL de afișare a ofertei de vânzare - Formular - Model

(- Anexa nr. 1I la normele metodologice)

Județul/Localitatea	Registrul de evidență nr. <u>192</u> din <u>13.09</u> /2024 (zi/lună/an)
Primăria	

Încheiat astăzi, 13/09/2024, în temeiul art. 6 alin. (2) din Legea nr. **17/2014** privind unele măsuri de reglementare a vânzării terenurilor agricole situate în extravilan și de modificare a Legii nr. **268/2001** privind privatizarea societăților ce dețin în administrare terenuri proprietate publică și privată a statului cu destinație agricolă și înființarea Agenției Domeniilor Statului, cu modificările și completările ulterioare.

În vederea îndeplinirii formalităților prevăzute de lege și aducerii la cunoștință preemtorilor a ofertei de vânzare nr. 187 din data de 13/09/2024 depusă de către doamna SOAVA STANCA, în calitate de vânzător/vânzătoare, proprietar/coproprietar/asociat unic/acționar, al terenului agricol situat în extravilanul localității Radomirești județul Olt., s-a constatat afișarea ofertei de vânzare la sediul instituției și pe pagina de internet www.primariaradomiresti.ro în data de 13/09/2024.

Oferta de vânzare nr. 187 din data de 13/09/2024 se afișează pentru un termen de 45 de zile lucrătoare și conține informații privind proprietarul terenului agricol, date privind identificarea terenului, precum și condițiile de vânzare.

În acest sens s-a întocmit proces-verbal de afișare a ofertei de vânzare nr. 192 din data de 13/09/2024 a terenului agricol situat în extravilan.

Primar,

SÎIA NICHSOR

(nume și prenume)

Semnătură

Secretar general,

F.L. NUȚ

(nume și prenume)

Semnătura

Ref. CÎȚĂ NICOLETA

(nume și prenume)

Semnătura